

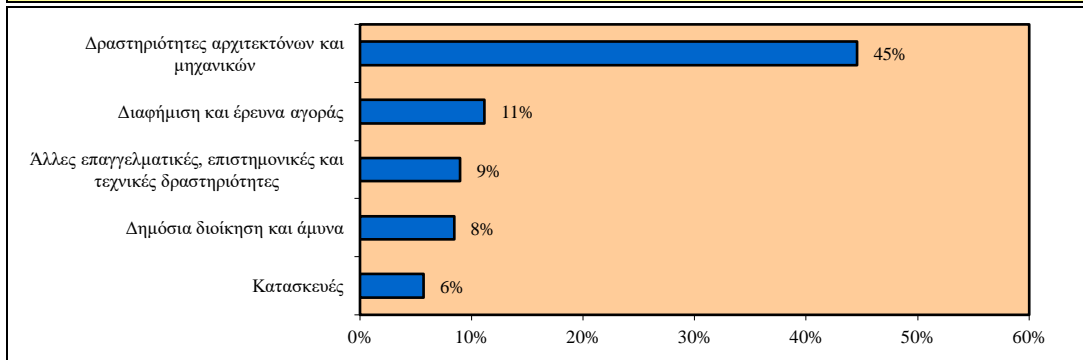
Αρχιτέκτονες, τοπογράφοι, πολεοδόμοι και σχεδιαστές (ISCO-08 216)

Περιγραφή Επαγγέλματος

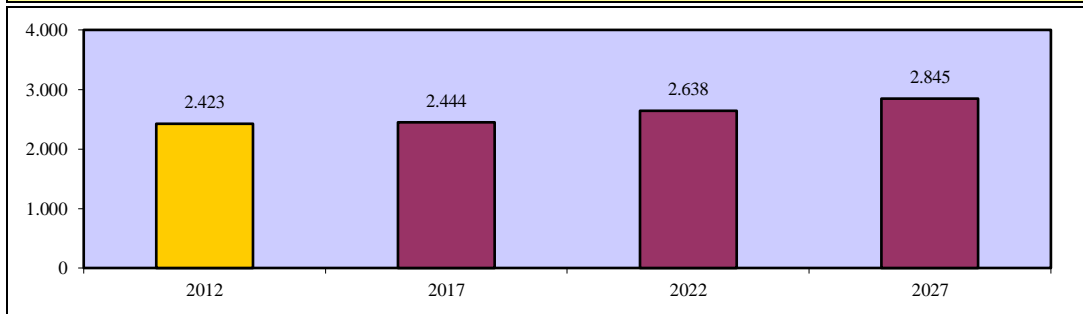
Οι Αρχιτέκτονες, τοπογράφοι, πολεοδόμοι και σχεδιαστές σχεδιάζουν αρχιτεκτονικά σχέδια για κτίρια και τοπία, καταγράφουν γεωγραφικά χαρακτηριστικά, ετοιμάζουν χάρτες, μεριμνούν για την ομαλή λειτουργία του κυκλοφοριακού συστήματος, σχεδιάζουν έντυπα, προϊόντα και ενδύματα. Ειδικότερα:

- σχεδιάζουν εμπορικές, βιομηχανικές και οικιστικές μονάδες, τοπία και εξωτερικούς χώρους και επιβλέπουν τις κατασκευές και τη συντήρηση και αναμόρφωση τους
- μελετούν και αναπαρασταίνουν το ακριβές μέγεθος και τη μορφή των φυσικών τοπίων, απεικονίζουν και καταγράφουν τεμάχια ακίνητης ιδιοκτησίας και συντάσσουν χάρτες για διάφορες χρήσεις
- αναπτύσσουν και υλοποιούν σχέδια και πολιτικές για την ελεγχόμενη χρήση της αστικής και αγροτικής γης και την ομαλή λειτουργία του κυκλοφοριακού συστήματος
- σχεδιάζουν έντυπα με τη χρήση εξειδικευμένων προγραμμάτων ηλεκτρονικών υπολογιστών και δημιουργούν ειδικά εφέ, σχέδια και εικόνες για χρήση σε παιχνίδια ηλεκτρονικών υπολογιστών, ταινίες, μουσικά βίντεο και διαφημίσεις
- σχεδιάζουν προϊόντα και ενδύματα συνδυάζοντας τη δημιουργικότητα και καλαισθησία με την τεχνική γνώση

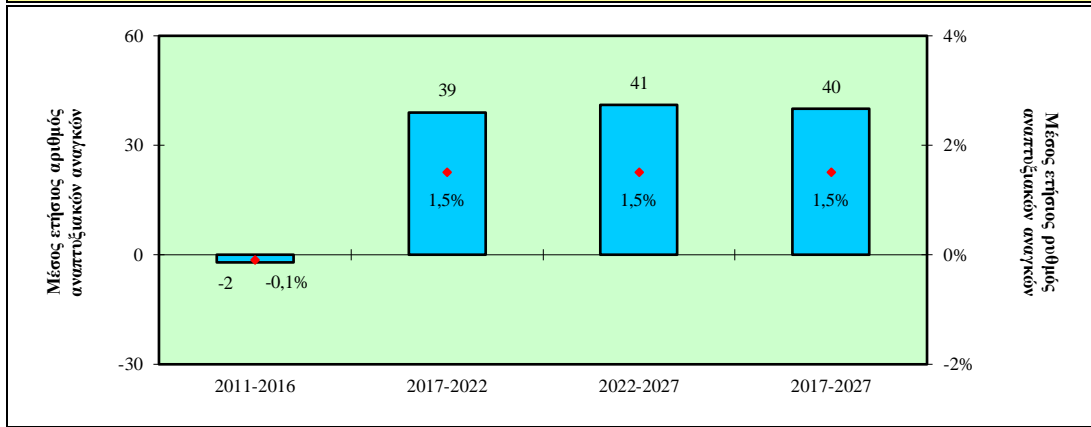
Ενδεικτικοί Τομείς Απασχόλησης



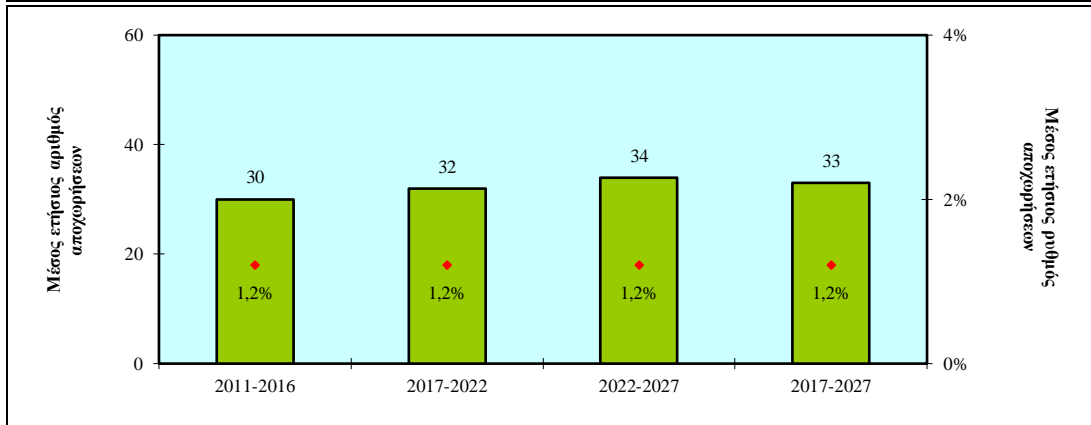
Προβλέψεις Απασχόλησης



Προβλέψεις Αναπτυξιακών Αναγκών Απασχόλησης



Προβλέψεις Αναγκών Απασχόλησης λόγω Αποχωρήσεων



Προβλέψεις Συνολικών Αναγκών Απασχόλησης

